

1.

### Klippenweg



Markierung Klippenweg NL

Entfernung gesamt 11 km

#### **Orientierungstafel an der Paul-Krause Hütte**

- nach links in das Steintälchen
- Verlobungsurne
- Birkenhäuschen
- Friedensdenkmal
- Köthener Hütte
- Eisernes Kreuz
- Mägdetrappe
- Naturlehrpfad
- Paul-Krause-Hütte –

Orientierungstafel

#### Stempelstelle - Harzer Wandernadel

- > Verlobungsurne
- > Köthener Hütte

2.


### Waldhofweg



Markierung  (blau)

Entfernung gesamt 11,2 km

#### **Bahnhof Alexisbad**

- Ortsausgang Richtung Güntersberge
- Abzweig Richtung Silberhütte (  bis Hinweis Waldhof )
- Silberhütte
- Waldhof Silberhütte (5km) ( Folgen Sie den Waldhofmännchen )
- Bahnhof
- Siedlung Silberhütte
- Badeholzweg ( breiter Forst-abfuhrweg, nicht markiert )
- nach rechts auf den Schneidmühlenweg Richtung Harzgerode abbiegen, kurz danach wieder nach links
- Schönsicht
- Alexisbad
- Bahnhof Alexisbad (6,2km)



#### Stempelstelle - Harzer Wandernadel

>Uhlenköpfe-Brockenblick

3.

### Teufelsweg

Bergbaulehrpfad



Markierung  (grün)  (grün)

Entfernung gesamt 13 km

#### **Orientierungstafel Parkplatz Harzgerode**



- Stolberger Straße (  bis Silberhütte, kein Fahrweg )
- Teufelsblick
- Teufelsteich
- Fürstenteich
- Waldhof Silberhütte (5,2km)
- Bahnhof
- Bremsberg (Bergbaulehrpfad)
- Fürstenteich
- Dessauer Weg
- Kunstgraben
- Stollenmundloch
- Fürst-Viktor-Schacht
- Alte Stolberger Straße
- Weg Richtung Neudorf
- Sieben Gründen
- Teufelsblick (Schutzhütte)
- Neudorfer Fußweg Richtung Harzgerode
-  - Albertine
- Parkplatz Harzgerode – Orientierungstafel (8km)

4.  
**Kleiner Königsweg**

Markierung  (grün)  (grün)



Entfernung gesamt 13 km

**Orientierungstafel an der  
Rodelbahn Alexisbad**

- nach links über die Selkebrücke auf den Promenadenweg Richtung Mägdesprung
- Friedenstal 
- Erichsburger Teich
- Bergrat-Müller-Teich (5,6km)
- Märchenwald-Gaststätte
- Ruine Erichsburg  bis Abzweigung Siptenfelde
- geradeaus auf der Beckstraße (breiter Forstabfuhrweg, nicht markiert)
- an der Parkplatzeinmündung zur B242 nach links Richtung Alexisbad
- Schwefelgrund
- Alexisbad (7,4km)



5.  
**Carlsweg**



Markierung  (grün)  (blau)

Entfernung gesamt 8,2 km

**Orientierungstafel an der  
Rodelbahn Alexisbad**

- nach links über die Selkebrücke auf den Promenadenweg Richtung Mägdesprung
- nach rechts Richtung Harzgerode  (grün)
- bis Abzweig Richtung Mägdesprung
- Pioniertunnel
- Köthener Hütte
- Mägdetrappe  (blau)  
Steiler Abstieg !!!
- Mägdesprung
- über die Selkebrücke nach rechts zum Carlswerk
- Bahnhof-Selketalbahn (4,4km)
- Obelisk
- Fußweg zum Stahlhammer
- nach der Selkebrücke rechts über die Bahnschienen
- Haltepunkt Drahtzug (Scheunencafe )
- Richtung Alexisbad
- am Eingang Friedenstal jedoch nach links über die Selkebrücke
- Damwildgatter
- Alexisbad (3,8km)



## Wandervorschläge



Klippenweg  
Waldhofweg  
Teufelsweg  
Kleiner Königsweg  
Carlsweg

**Harz**